

ZAC «LES DOLBEAUX» - PLAN DES ESPACES PUBLICS

Envoyé en préfecture le 25/04/2022
 Reçu en préfecture le 25/04/2022
 Affiché le
 ID : 037-213702459-20220408-AVRIL_62_2022-AU 032

Annexe 5
 du 03.04.2022











La trame des espaces publics de la ZAC se construit en éventail ouvert vers le grand paysage et en lien direct avec le bourg. L'axe nord/sud principal constitué par le grand mail préserve la perspective vers l'église et offre un parc longiligne pour tout le village.

Espace public

L'espace public est constitué notamment par :

- 1/ des voiries partagées
- 2/ des placettes
- 3/ des sentes piétonnes
- 4/ un mail central
- 5/ un verger
- 6/ des poches de stationnement public



-  Voirie - enrobé
-  Placettes /entrées charretières - béton balayé
-  Chemins piétons - stabilisé ou béton
-  Parkings visiteurs - béton drainant
-  Bandes plantées
-  Masses arbustives
-  Noues
-  Engazonnements